















# Översikt Norra Djurgårdsstaden Hjorthagen

-  Förskola
-  Skola
-  Lekplatser
-  Bilpool
-  Laddningsstation
-  Hyrcykeltställ
-  Entré Ropstens tunnelbana
-  Lokaltåg
-  Busshållplats
-  Buss 55
-  Buss 6
-  Lidingöbanan
-  Natur- och kulturstigen
-  Pågående/Planeringsskede
-  Cykelpump
-  Stadsodling

↑ Närmaste bad är Ekshagens strandbad som ligger cirka 2,5km från Hjorthagen.

**Miljöstation**  
Här kan du lämna farligt avfall. Platsen där miljöstationen står är tillfällig och den kan därför komma att flyttas.

**Gasverket**  
De kulturhistoriska tegelbyggnaderna växer till liv med kultur, handel, bostäder, kontor, service, utbildning och idrott. Delar av Gasverket öppnar 2019.

**Sopsugsterminalen**  
ligger i ett bergtrum under Hjorthagsparken.

**Kungliga nationalstadsparken**  
Området gränsar till värdefulla kultur- och landskapsmiljöer som Kungliga nationalstadsparken.

↖ **Fiskartorpet hoppbacke**  
Stora skuggan  
4H-gård  
Fisksjöäng pulkbacke

**Storängstorget med fontän**  
7 maj 2017 invigdes fontänen av konstnären Jeppe Hein.

**Ängsbotten**  
Planerad byggstart 2019

**Jackproppen**  
Byggstart 2018

**Elektriciteten**  
Byggstart 2021

**Starkströmmen**  
Byggstart 2018/2020

Översiktskartan är framtagen februari 2018. Byggtider kan komma att ändras över tid.

Loudden  
↓